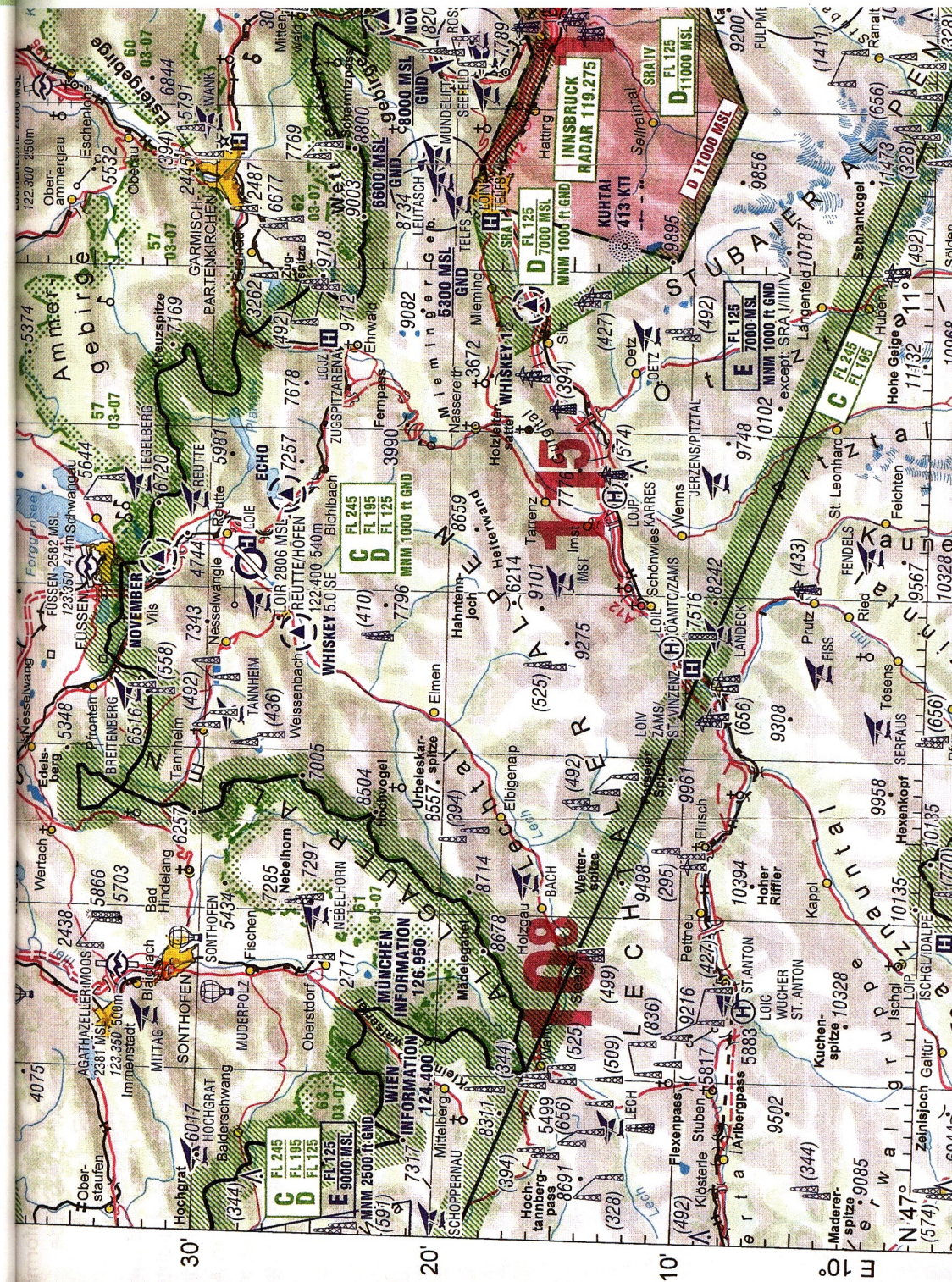







123. Abbildung 1, Ausschnitt aus der ICAO-Karte 1:500 000: Dein GPS zeigt die Koordinaten 47.9 N 10.31 E, Kurs 360°, Höhe 4200 m MSL, bei einem QNH von 1020 hPa. Eine Warnung Deines mit Luftrauminformationen hinterlegten GPS weist Dich darauf hin,



- A) dass Einflug in die CTR Innsbruck unmittelbar bevorsteht, sofort Kurs ändern oder landen.
- B) dass Einflug in kontrollierten Luftraum D unmittelbar bevorsteht, sofort landen.
- C) dass bei Weiterflug auf gleicher Höhe Einflug in den kontrollierten Luftraum D unmittelbar bevorsteht. Kurs ändern oder auf unter 2100 m MSL sinken.
- D) dass bei Weiterflug auf gleicher Höhe Einflug in kontrollierten Luftraum D unmittelbar bevorsteht. Sofort unter FL 125 sinken.









LUFTRAUMSTRUKTUR/AIRSPACE STRUCTURE

-  Luftraum C, D
Airspace C, D
-  Sektor Luftraum C, D
Sector Airspace C, D
-  Kontrollzone / Flugplatzverkehrszone
Control zone / Aerodrome traffic zone
-  1000 ft GND Luftraum E
1700 ft GND Airspace E
-  Luftraum F (HX)
Airspace F (HX)








LUFTRAUMBESCHRÄNKUNGEN/AIRSPACE RESTRICTIONS

-  **ED - R 44** Gebiet mit Flugbeschränkung
Restricted area
-  **ED - D 44** Gefahrengebiet
Danger area


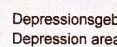

LANDSCHAFTSMERKMALE/LANDMARKS

-  Aussichts-/Fernsehturm, Leuchtturm
Lookout-/television tower, lighthouse
-  Schloss, Denkmal
Castle, monument
-  Kirche, Kloster
Church, monastery
-  Ruine, Festung
Ruin, fort
-  Bergwerk, Steinbruch, Fabrik
Mine, quarry, factory
-  Ölfeld/Öltank
Oilfield/oiltank

GEWÄSSER/HYDROGRAPHY

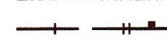

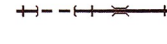
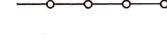
-  Watten, Deich, Sanddüne
Tidal flats, dike, sand dunes
-  See, Talsperre
Lake, dam
-  Buhne, Mole, überspülter Felsen
Groyne, mole, submerged rock
-  Sumpf
Swamp
-  Landungsbrücke, Fähre
Pier, ferry
-  Fluss, Staudamm
River, barrage
-  Kanal, Schleuse, Schiffshebewerk
Canal, lock, ship hoist

GELÄNDEDARSTELLUNG/TOPOGRAPHY




-  Wald
Wood
-  Depressionsgebiet
Depression area
-  Gletscher
Glaciers

Legende zur ICAO
Luftfahrtkarte
1:500.000





EISENBAHNEN/RAILWAYS

-  Eisenbahn (eingleisig/mehrgleisig) mit Bahnhof
Railway (single/multiple track) with station
-  Eisenbahn (stillgelegt oder in Bau befindlich)
Railway (abandoned or under construction)
-  Eisenbahntunnel/-brücke
Railway tunnel/bridge
-  Seil- oder Schwebebahn
Cable cars

STRASSEN/ROADS

-  Autobahn mit Auffahrt / in Bau / Tank-/Raststätte
Dual highway with entry/under construction / Service stati
-  Fernverkehrsstraße, wichtige Verbindungsstraße
Primary road, secondary road
-  Straßenbrücke/-tunnel
Road bridge/tunnel

**FUNKNAVIGATIONSANLAGEN/
RADIO NAVIGATION FACILITIES**

-  VOR
-  VOR/DME
-  VORTAC
-  NDB

Legende zur ICAO Luftfahrtkarte 1:500.000

FLUGPLÄTZE/AERODROMES

	HAMBURG	Internationaler Flughafen International Airport
	NIEDERRHEIN	Flughafen bzw. Landeplatz IFR Airport resp. Airfield IFR
	BÜCHEL	Militärflugplatz Military aerodrome
	HOHENFELS	Landeplatz (Zivil/Militär-) Airfield (civil/military)
	HEUBACH	Landeplatz (Zivil) Airfield (civil)
		Ausrichtung der längsten befestigten Start- und Landebahn Alignment of the longest hardened runway
		Ausrichtung der längsten unbefestigten Start- und Landebahn Alignment of the longest unpaved runway
		Flugplatz, geschlossen Aerodrome, closed
		Wasserlandeplatz Water airfield
	H (H) SAFFIG	Hubschrauberlandeplatz Zivil bzw. Militär Heliport civil resp. military
	H	Hubschrauberlandeplatz für Krankentransp. Heliport for ambulances
	USLAR	Segelfluggelände, Flugzeugschlepp bzw. Windschlepp Glider site aero tow resp. winch launching
	BERG	Ultraleichtflug- bzw. Hängegleitergelände Ultra light flying site resp. Hang glider site
	CALW	Fallschirmsprungzonen, gelegentliche Fallschirmaktivitäten (Betrieb über FIS oder INFO einholen) Dropping zone, occasional dropping activities (Contact FIS or INFO for activity)
	AITRACH	Freiballonstartplatz Free balloon site
		Flugplatzleuchtfeuer Aerodrome beacon light
	1200 MSL	Flugplatzhöhe Aerodrome elevation
	123.000 650m	Kürzere der verfügbaren Landestrecken der längsten RWY The shorter of the available landing dist. of the longest RWY
	2.2 E	Höhe und Lage der Platzrunde Altitude and position of traffic pattern (2.2=2200 ft MSL / E=Ost/East)
		TWR/INFO Frequenz (unterstrichen: VDF verfügbar) TWR/INFO frequency (underlined: VDF available)
	118.450 A/A	Bord/Bord Kommunikation (Frankreich) Air/Air Communications (France)
	123.500	Frequenz an Segelflug- und Ultraleichtfluggelär (eingeschränkte Nutzung, nicht exklusiv) Frequency at Glider and Ultralight site (restricted use, not exclusive)

Legende zur ICAO
Luftfahrtkarte
1:500.000